

VÝKAZ DOSAVADNÍHO A NOVÉHO STAVU ÚDAJŮ KATASTRU NEMOVITOSTÍ


Dosavadní stav				Nový stav										
Označení pozemku parc. číslem	Výměra parcely		Druh pozemku	Označení pozemku parc. číslem	Výměra parcely		Druh pozemku	Typ stavby	Způsob určení	Porovnání se stavem evidence právních vztahů		Výměra dílu		Označení dílu
	ha	m ²	Způsob využití		ha	m ²	Způsob využití	Způsob využití	výměr	Díl přechází z pozemku označeného v katastru nemovitostí	dřívejší poz. evidenci	Číslo listu vlastnictví	ha	
665/4											665/4	10001		

Oprávněný : Dle listin.

Druh věcného břemene : Dle listin.

Seznam souřadnic (S-JTSK)

Č. bodu	Souřadnice pro zápis do KN			Poznámka
	Y	X	kód kv.	
16	712158.13	1006722.41	8	
17	712157.72	1006721.97	8	
18	712156.74	1006723.72	3	
19	712156.34	1006723.28	3	
20	712146.09	1006710.35	7	
21	712145.66	1006709.93	7	
22	712145.38	1006710.88	3	
23	712144.94	1006710.46	3	
24	712144.91	1006711.53	3	
25	712144.47	1006711.11	3	
26	712144.36	1006711.93	3	
27	712144.01	1006711.44	3	

GEOMETRICKÝ PLÁN pro vymezení rozsahu věcného břemene k části pozemku	Geometrický plán ověřil úředně oprávněný zeměměřičský inženýr: Jméno, příjmení: Ing. Miloslav Pokorný	Stejnopis ověřil úředně oprávněný zeměměřičský inženýr: Jméno, příjmení: Miloslav Pokorný
	Číslo poločky seznamu úředně oprávněných zeměměřičských inženýrů: 723/95	Číslo poločky seznamu úředně oprávněných zeměměřičských inženýrů: 723/95
	Dne: 24.6.2022 Číslo: 573/2022	Dne: - 7 -07- 2022 Číslo: 609/22
	Náležitosti a přesnost odpovídá právním předpisům.	Tento stejnopis odpovídá geometrickému plánu v elektronické podobě uloženému v dokumentaci katastrálního úřadu.
Vyhotovitel: Rydval-Elektro, s.r.o. Plk. Truhláře 114 512 51 Lomnice nad Popelkou	Katastrální úřad souhlasí s ošalováním parcel.	
Číslo plánu: 620-431/2021 Okres: Mladá Boleslav Obec: Katusice Kat. území: Katusice Mapový list: Mladá Boleslav 4-3/13 KMD	Luděk Bort KÚ pro Středočeský kraj KP Mladá Boleslav PGP 1192/2022-207 2022.07.07 09:17:44 +02'00'	
Dosavadním vlastníkům pozemků byla poskytnuta možnost seznámit se v terénu s průběhem navrhovaných nových hranic, které by byly označeny předepsaným způsobem.	Dvěřeni stejnopisu geometrického plánu v listinné podobě. 	

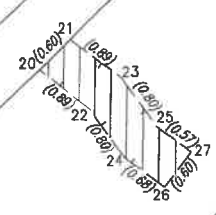
122

615/69

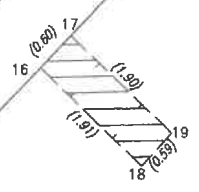
615/19

615/72

665/4



48



5/6

49

5/2

5/12

in