



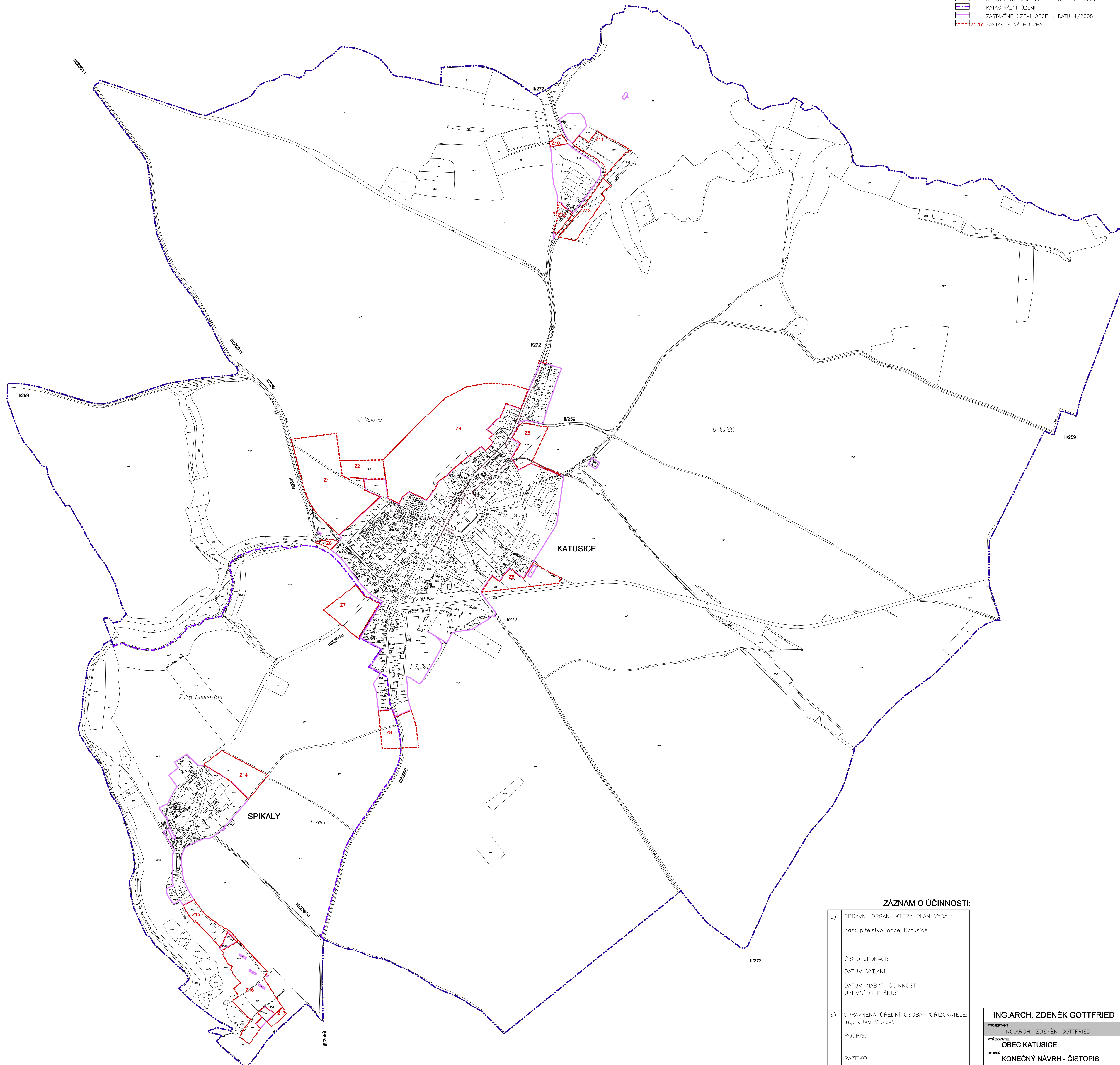
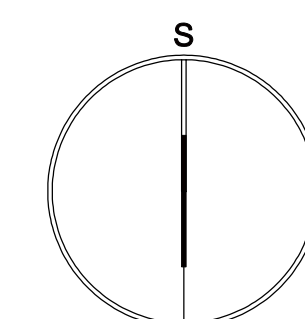


- LEGENDA**
- HRANICE**
-  SPRÁVNÍ ÚZEMNÍ CELEK = REŠENÉ ÚZEMÍ
 -  KATASTRÁLNÍ ÚZEMÍ
 -  ZASTAVĚNÉ ÚZEMÍ OBCE K DATU 4/2008
 -  ZASTAVITELNÁ PLOCHA



ZÁZNAM O ÚČINNOSTI:

a)	SPRÁVNÍ ORGÁN, KTERÝ PLÁN VYDAL: Zastupitelstvo obce Katusice
	ČÍSLO JEDNACÍ: DATUM VYDÁNÍ: DATUM NABYTÍ ÚČINNOSTI ÚZEMNÍHO PLÁNU:
b)	OPRÁVNĚNÁ ÚŘEDNÍ OSOBA POŘIZOVATELE: Ing. Jitka Vrtková
	PODPIS: RAZÍTKO:



ING.ARCH. ZDENĚK GOTTFRIED		<small>ŠKOLNÁ 202/74, 170 00 PRAHA 7 TEL.: 604 236 808 WWW.ZENKOGOTTFRIED.CZ</small>
PROJEKTANT ING.ARCH. ZDENĚK GOTTFRIED	DATUM	11/2011
POŘIZOVATEL OBEC KATUSICE	MĚŘÍTKO	1:5000
STUPEŇ KONEČNÝ NÁVRH - ČISTOPIS	ČÍSLO	1 - ČÁST A
VYKRES VÝKRES ZÁKLADNÍHO ČLENĚNÍ ÚZEMÍ		
AKCE		
ÚZEMNÍ PLÁN KATUSICE		